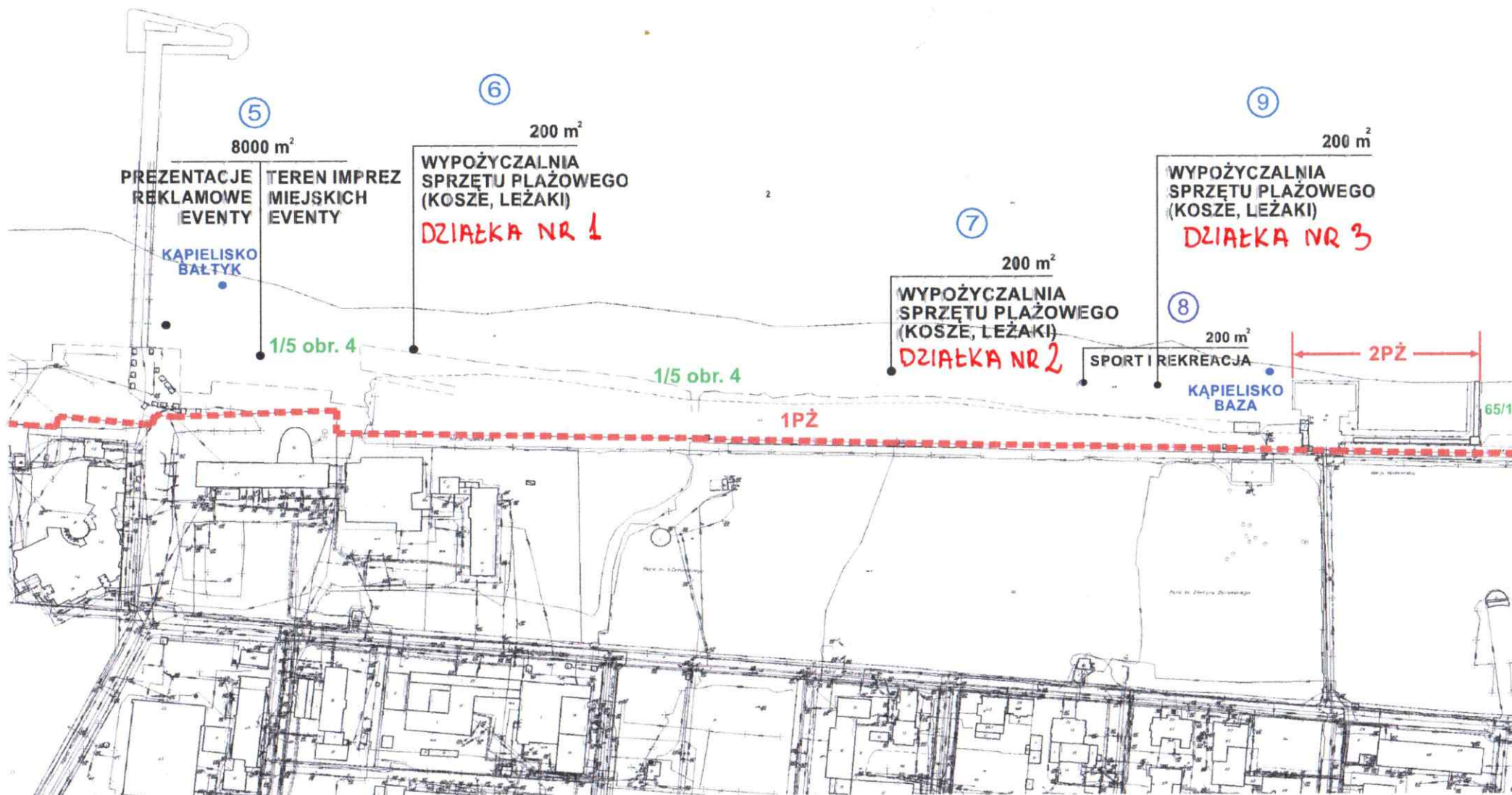


PLAŻA CENTRALNA (MOLO -> MORSKIE OKO)

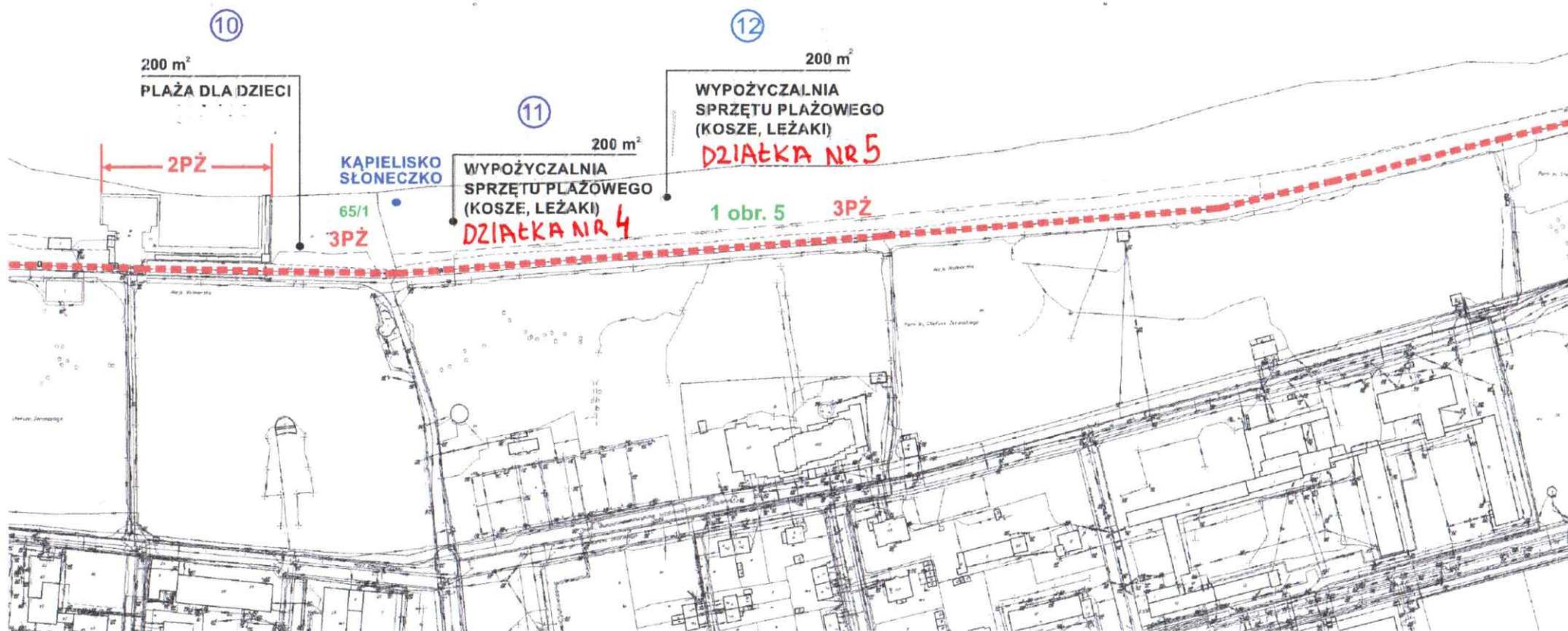
SKALA 1:2500



PLAŻA CENTRALNA (MORSKIE OKO -> PRO VITA)

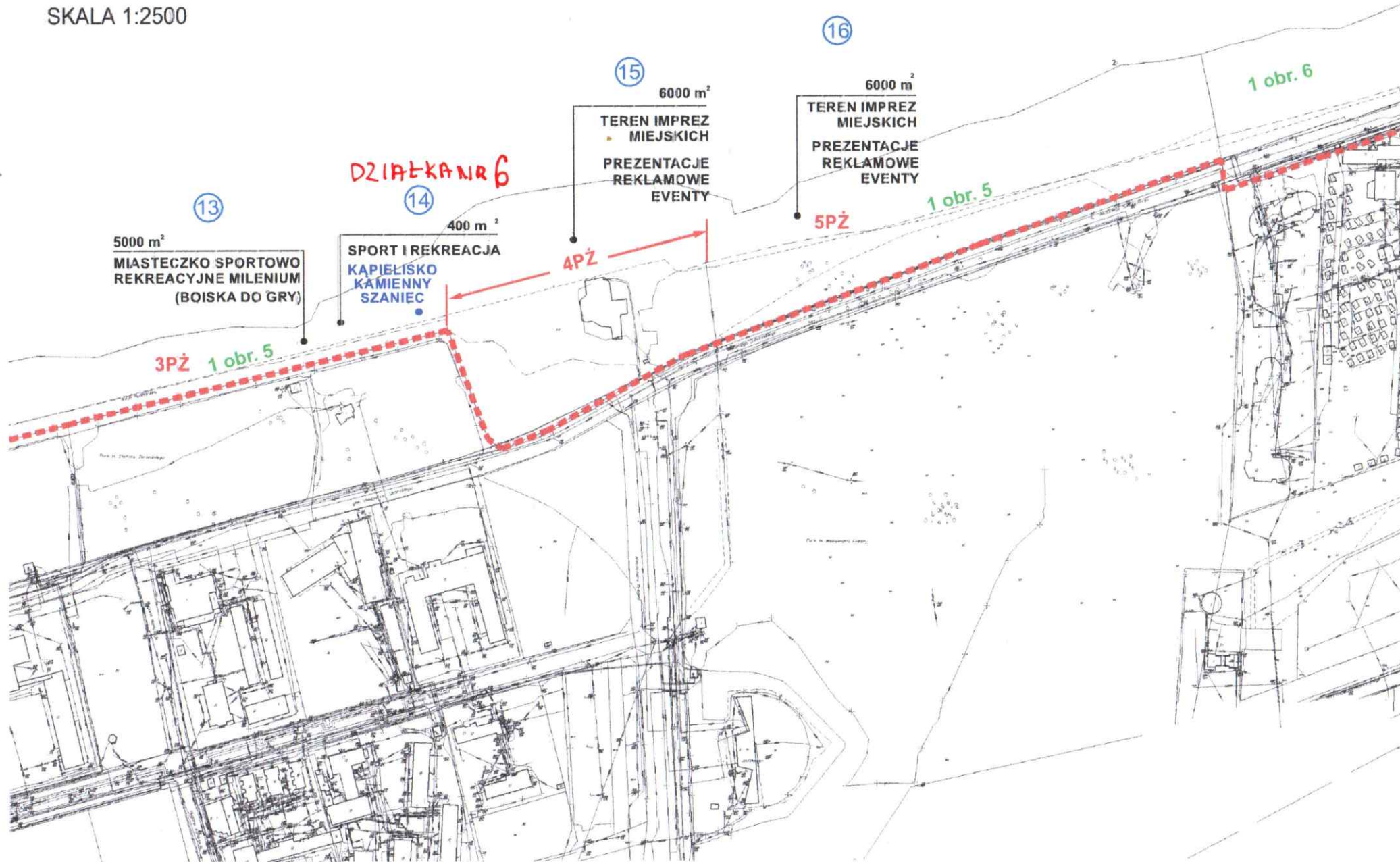
SKALA 1:2500

2



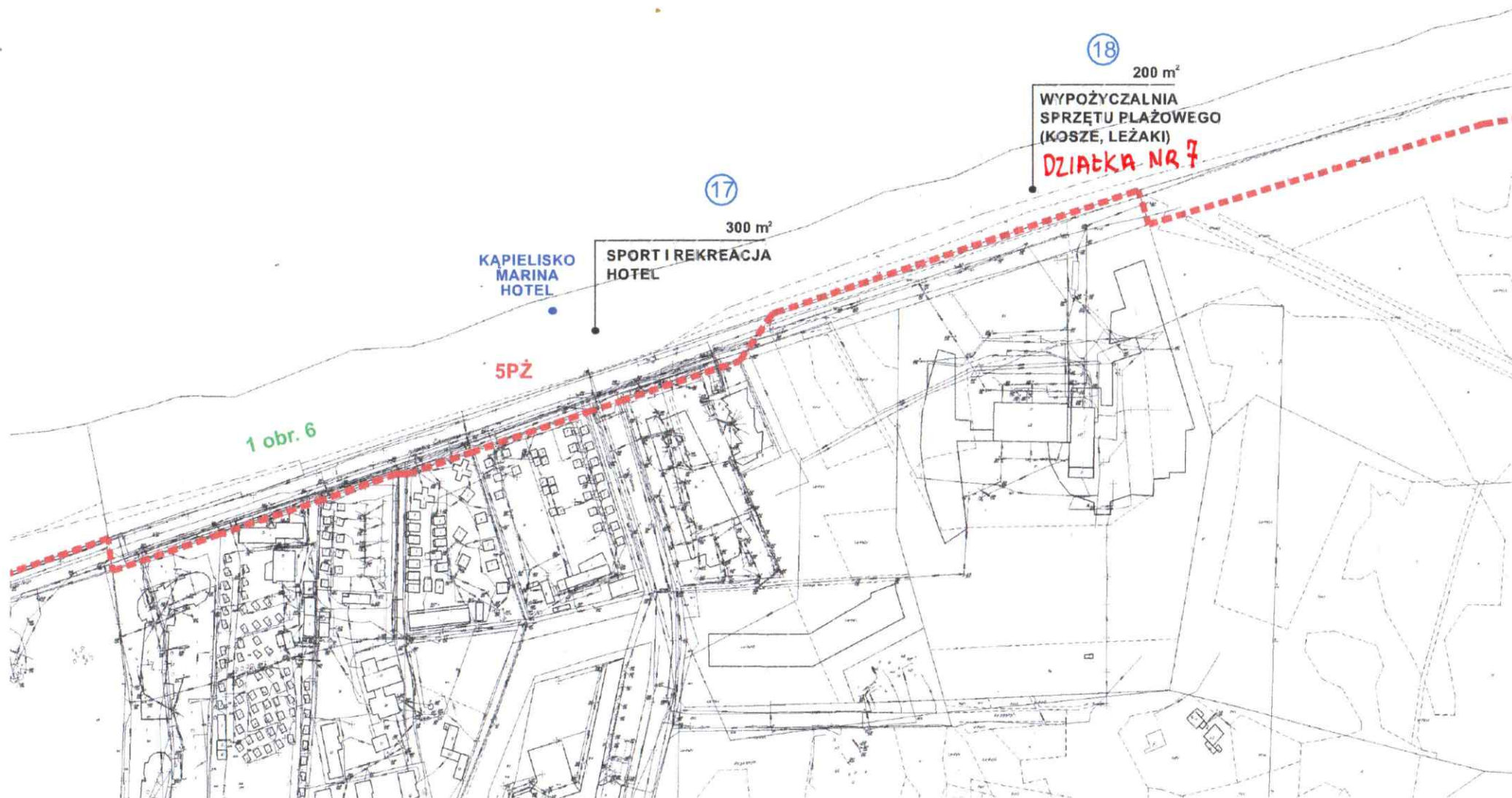
PLAŻA CENTRALNA (PRO VITA → KAMIENNY SZANIEC)

SKALA 1:2500



PLAŻA CENTRALNA (KAMIENNY SZANIEC -> ARKA)

SKALA 1:2500



PLAŻA PODCZELE

200 m²

21

WYPOŻYCZALNIA
SPRZĘTU PLAŻOWEGO
(KOSZE, LEŻAKI)

DZIAŁKA NR 8

KAPIELISKO
PODCZELE

BRZESKA

A technical map of the Podczele Beach area. The map features several lines representing boundaries or terrain. A road labeled 'BRZESKA' runs vertically through the lower right portion of the map. In the upper left, a rectangular area is outlined, with a line extending from its bottom-right corner to a black dot. Above this dot is the text 'WYPOŻYCZALNIA SPRZĘTU PLAŻOWEGO (KOSZE, LEŻAKI)' and 'DZIAŁKA NR 8' in red. To the left of this dot is a blue dot labeled 'KAPIELISKO PODCZELE'. Above the rental station area, the text '200 m²' and a circled number '21' are present.